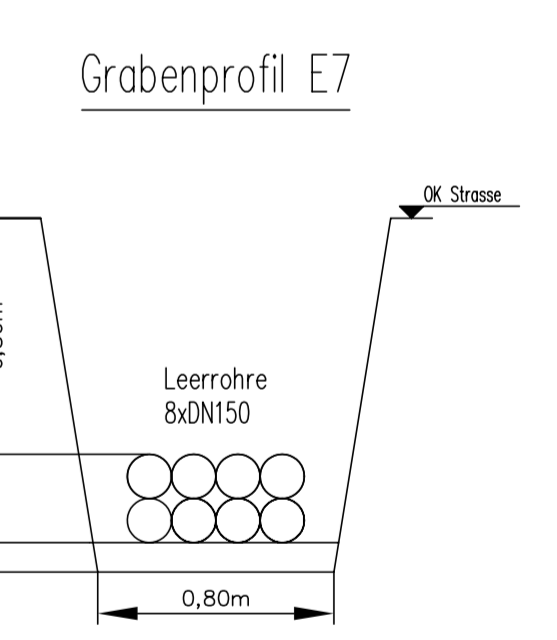
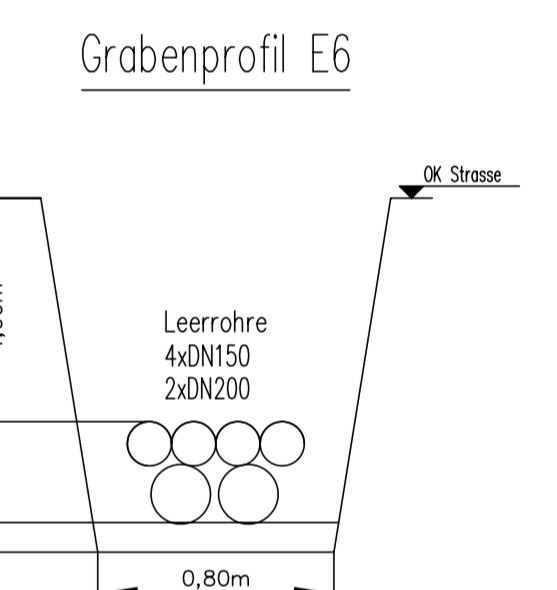
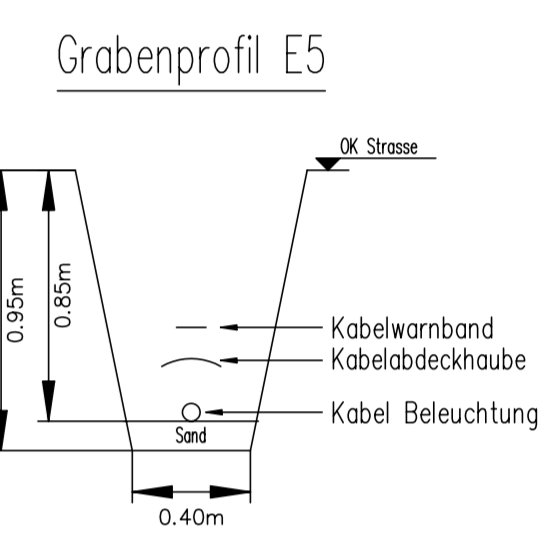


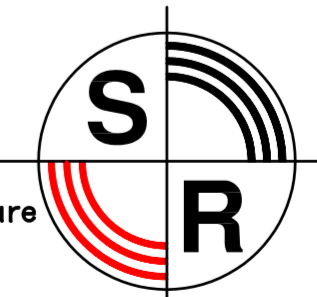
Anmerkung:
Lagesystem: Gauß-Krüger
Darstellung des Katasters durch die
Digitale Flurkarte.
Aufmaß Kabel gem. Anzeige der Baufirma.

- Legende:**
- = Kanaldeckel, Schacht
 - = Lichtschacht
 - = Straßeneinlauf
 - = Hydrant
 - = Wasserschleifer
 - = Gasschieber
 - = Laterne
 - = Hecke
 - = Verkehrsschild
 - = Elektro-Kasten
 - = Wiese
 - = Laubbaum
 - = Nadelbaum
 - = Treppe
 - = Beton-Mast
 - = Holz-Mast
 - = Gassichtmast
 - = Wald, Bewuchs, Tanne
 - = Stahlgittermast



Lageplan

Dipl.-Ing. Martin Steuer
Dipl.-Ing. Thomas Rickmann
Vermessungsassessoren



Heusweiler, 15.11.2004

Öffentlich bestellte Vermessungsingenieure

Holzer Straße 10-12 Tel.: 06806 / 9180-0
66265 Heusweiler Fax 06806 / 9180-20

.....
ö.b.v.l.

Gemarkung :
Flur :
Maßstab : 1:500

Projekt :
**Industriepark
Ausbau Kreisell
Aufmaß Lampenkabel**

Auftr.: 03/531 örtl.Aufn.: PA gezeichnet: PA geprüft: